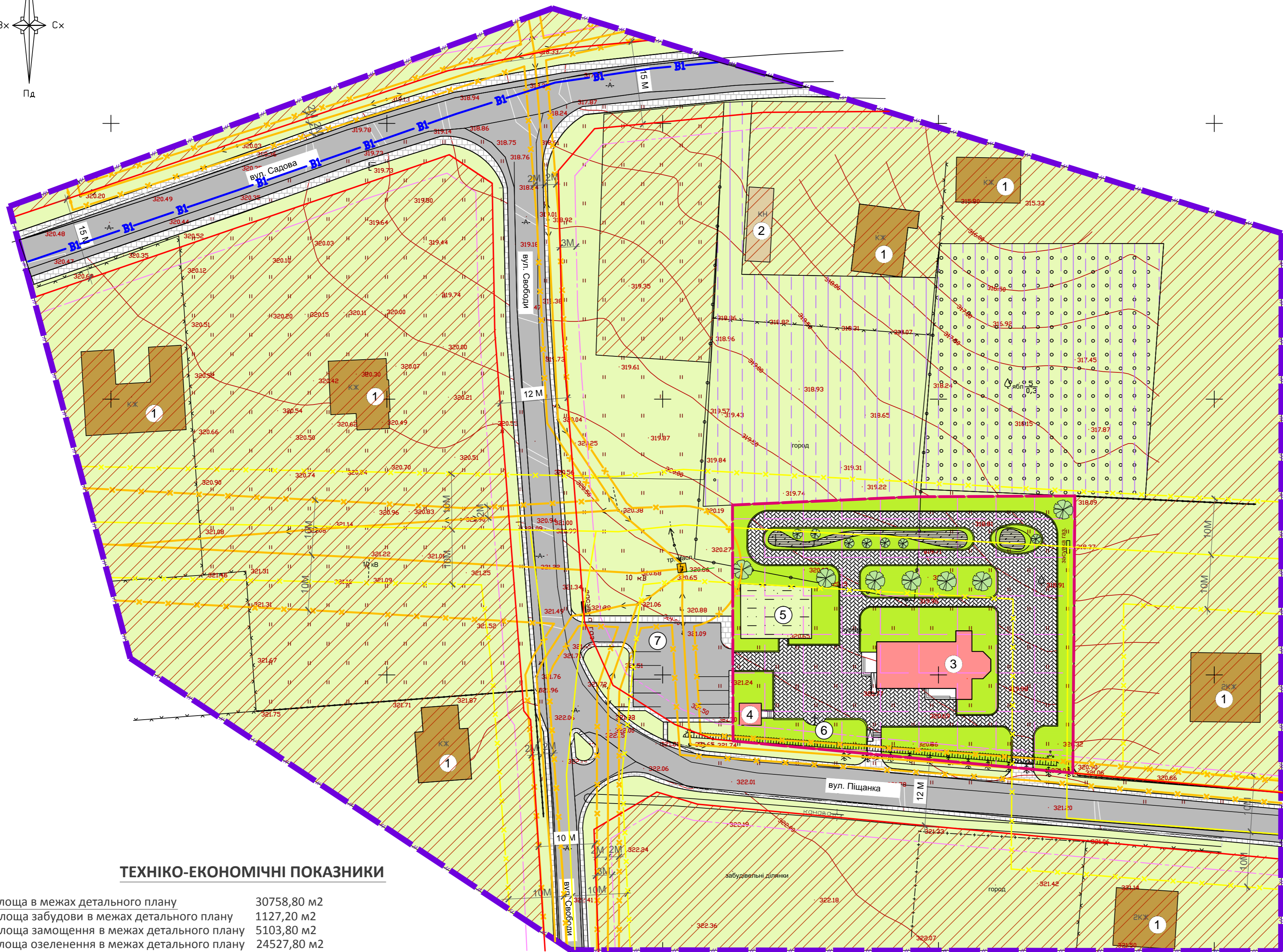
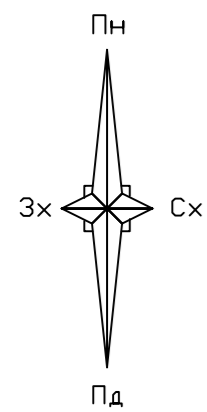


Проектний план, суміщений з планом прогнозованих планувальних обмежень М 1:500



УМОВНІ ПОЗНАЧЕННЯ

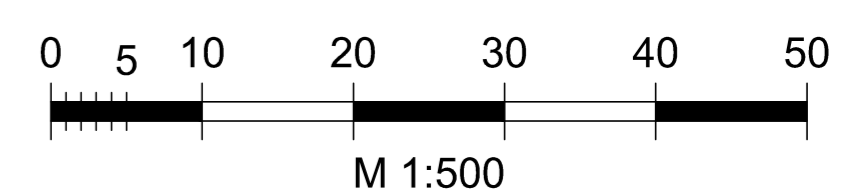
існ.	проект.	опис
		пропонована межа детального плану території
		межа земельної ділянки, що пропонується до відводу
		лінія регулювання забудови
		території індивід. житлової забудови
		території під ОСГ
		проектowana територія об'єктів громадського признач.
		озеленені території
		проектовані громадські споруди
		індивідуальні житлові будинки
		нежитлові господарські споруди
		дерев'яний хрест
		територія дитячого майданчика
		вулиці, проїзди та їх червоні лінії
		пішохідні зв'язки
		ЛЕП низької напруги (2 кВ) і її ОЗ (2 м)
		ЛЕП високої напруги (10 кВ) і її ОЗ (10 м)
		трансформаторна підстанція та її ОЗ (10 м)
		газопровід високого тиску та його ОЗ (10 м)
		господарсько-питний водопровід

ТЕХНІКО-ЕКОНОМІЧНІ ПОКАЗНИКИ

Площа в межах детального плану	30758,80 м ²
Площа забудови в межах детального плану	1127,20 м ²
Площа заощення в межах детального плану	5103,80 м ²
Площа озеленення в межах детального плану	24527,80 м ²
Площа проектованої земельної ділянки	2896,10 м ²
Площа забудови в межах ділянки	188,40 м ²
Площа заощення в межах ділянки	1161,00 м ²
Площа озеленення в межах ділянки	1546,70 м ²

ЕКСПЛІКАЦІЯ:

- Житловий садибний будинок.
- Нежитлова споруда
- Дерев'яний храм.
- Дерев'яна дзвіниця.
- Дитячий майданчик.
- Дерев'яний хрест.
- Гостьова тимчасова автостоянка на 7 машиномісць.



			2014			56/14-ДПТ-КЮ-І
Замовник : Виконавчий комітет Пустомитівської міської ради						
Зміна	Кільк.	Арк.	Недок.	Підпис	Дата	
Директор	Касинець Ю.					Детальний план території для визначення параметрів земельної ділянки під будівництво культових споруд в м. Пустомити між вул. Садовою та Піщанкою
ГАП	Войтович С.					Стадія
Розробив	Лутчин А. Б.					Аркуш
Виконав	Лутчин А. Б.					3
						Аркушів
						7
Проектний план, суміщений зі схемою прогнозованих планувальних обмежень М 1:500						ПП "ІМТА" м. Львів