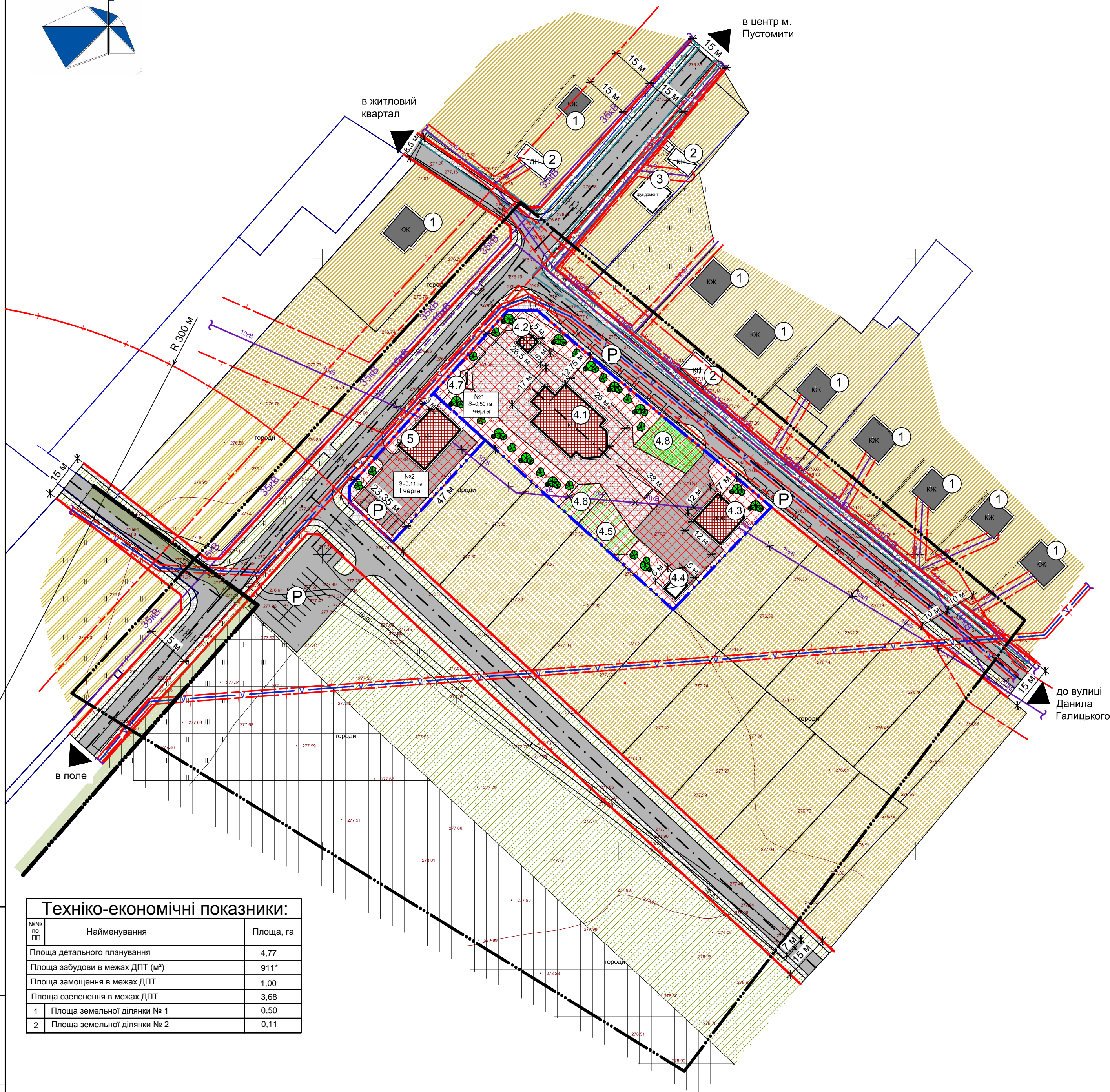
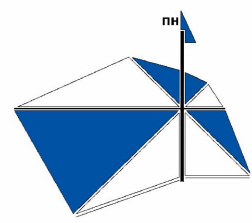


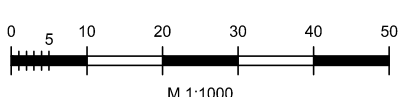
Проектний план. Схема прогнозованих планувальних обмежень М 1:1000



УМОВНІ ПОЗНАЧЕННЯ :		
існуюч.	проект.	
Межі територій:		
		адміністративна межа м. Пустомити
		межа ДПТ
		межа земельної ділянки, що пропонується до відводу
		межі існуючих земельних ділянок згідно Публічної кадастрової карти України
Функціональне зонування територій:		
		територія індивідуальної житлової садибної забудови
		територія громадської забудови
		територія озеленення
		територія сільськогосподарського призначення
Планувальні обмеження:		
		санітарно-захисні зони
		охоронна зона ЛЕП та ліній зв'язку
		охоронна зона газопроводу
Інженерні мережі та споруди:		
	0.2кВ	ЛЕП, напругою 0.2 кВ
	10кВ	ЛЕП, напругою 10 кВ
	35кВ	ЛЕП, напругою 35 кВ
	V	кабель зв'язку ПАТ "Укртелеком"
	ГН	газопровід низького тиску
Елементи вулично-дорожньої мережі та транспорт:		
		червоні лінії вулиць та проїздів
		місце зберігання автотранспорту
		дороги з твердим покриттям
		тротуари
Будівлі та споруди:		
		індивідуальні житлові садибні будинки
		громадська будівля, що підлягає реконструкції
		господарська будівля

ЕКСПЛІКАЦІЯ:		
№№ по ПП	Найменування	Примітки
1	Індивідуальні житлові садибні будинки	існ.
2	Господарські будівлі	існ.
3	Індивідуальні житлові садибні будинки	проект.
4	Територія греко-католицької церкви	проект.
4.1	Греко-католицька церква	проект.
4.2	Дзвіниця	проект.
4.3	Церковно-притчовий будинок з плебанією	проект.
4.4	Будівля для зберігання інвентаря з загальними туалетними	проект.
4.5	Дитячий майданчик для дітей 5 - 12 років	проект.
4.6	Дитячий майданчик для дітей 12-16 років	проект.
4.7	Дерев'яний хрест	проект.
4.8	Майданчик для відпочинку дорослого населення	проект.
5	Бюро похоронного обслуговування	проект.

Техніко-економічні показники:		
№№ по ПП	Найменування	Площа, га
	Площа детального планування	4,77
	Площа забудови в межах ДПТ (м²)	911*
	Площа заощення в межах ДПТ	1,00
	Площа озеленення в межах ДПТ	3,68
1	Площа земельної ділянки № 1	0,50
2	Площа земельної ділянки № 2	0,11



					2017		54/17-ДПТ-ВС-1
Замовник: Виконавчий комітет Пустомитівської міської ради							
Зміна	Кільк.	Арк.	№док	Підпис	Дата	Детальний план території для визначення функціонального призначення території та формування принципів планувальної організації забудови на розі вулиць Лісневицької та Людкевича в м. Пустомити Львівської області	
Директор						Стадія	Аркуш
ГАП						ДПТ	3
Архітектор						Проектний план. Схема прогнозованих планувальних обмежень М 1:1000	
						ПП "ІМТА" м. Львів	

Зам. інв. №
Підпис і дата
Інв. № ориг.